

Protocollo RC n. 30708/06

ESTRATTO DAL VERBALE DELLE DELIBERAZIONI DELLA GIUNTA COMUNALE

(SEDUTA DEL 29 DICEMBRE 2006)

L'anno duemilasei, il giorno di venerdì ventinove del mese di dicembre, alle ore 17,20, nella Sala delle Bandiere, in Campidoglio, si è adunata la Giunta Comunale di Roma, così composta:

1 VELTRONI WALTER	<i>Sindaco</i>	10 GRAMAGLIA MARIELLA	<i>Assessore</i>
2 GARAVAGLIA MARIAPIA	<i>Vice Sindaco</i>	11 MILANO RAFFAELA	“
3 CALAMANTE MAURO.....	<i>Assessore</i>	12 MINELLI CLAUDIO.....	“
4 CAUSI MARCO	“	13 MORASSUT ROBERTO	“
5 COSCIA MARIA.....	“	14 POMPONI DANTE.....	“
6 D'ALESSANDRO GIANCARLO	“	15 RIZZO GAETANO.....	“
7 DI RENZO LIA.....	“	16 TOUADI JEAN LEONARD.....	“
8 D'UBALDO LUCIO ALESSIO.....	“	17 DI FRANCIA SILVIO.....	“
9 ESPOSITO DARIO.....	“		

Sono presenti l'On.le Sindaco, il Vice Sindaco e gli Assessori Calamante, Causi, Coscia, D'Alessandro, Di Renzo, D'Ubaldo, Esposito, Gramaglia, Milano, Minelli, Pomponi, Rizzo e Di Francia.

Partecipa il sottoscritto Segretario Generale Dott. Vincenzo Gagliani Caputo.

(O M I S S I S)

Deliberazione n. 773

Denominazione di nuove aree di pubblica circolazione. Estensioni, soppressioni e precisazioni di denominazioni stradali già esistenti.

Premesso che occorre provvedere alla denominazione di nuove aree di pubblica circolazione, nonché alle estensioni, soppressioni e precisazioni di denominazioni stradali già esistenti;

Visto quanto stabilito dalla legge 23 giugno 1927, n. 1188, in materia di toponomastica stradale;

Visto il R.D.L. 10 maggio 1923, n. 1158, convertito in legge 17 aprile 1925, n. 473;

Visto l'art. 10 della legge 1228 del 24 dicembre 1954 e l'art. 42 del D.P.R. 223 del 30 maggio 1989;

Tenuto presente il parere espresso dalla Commissione Consultiva di Toponomastica, nella riunione del 1 dicembre 2006;

Considerato che, ai sensi dell'art. 2 della legge 23 giugno 1927, n. 1188, nessuna strada o piazza pubblica può essere denominata a persone che non siano decedute da almeno dieci anni, salvo deroga del Ministero dell'Interno e, per esso, del Prefetto, concessa ai sensi dell'art. 4, comma 2, della medesima legge;

Atteso che in data 27 dicembre 2006 il Dirigente della IV U.O. – IV Dipartimento, quale responsabile della Toponomastica, ha espresso il parere che di seguito integralmente si riporta: “Ai sensi e per gli effetti dell’art. 49 del T.U.E.L. si esprime parere favorevole in ordine alla regolarità tecnica della proposta di deliberazione indicata in oggetto.

Il Dirigente

F.to: P. Pavan”;

Che sulla proposta in esame è stata svolta, da parte del Segretario Generale, la funzione di assistenza giuridico-amministrativa di cui all’art. 97, comma 2 del D.Lgs. 18 agosto 2000, n. 267 (T.U.E.L.);

LA GIUNTA COMUNALE

DELIBERA

di provvedere alla denominazione di nuove aree di pubblica circolazione nei Municipi sottoelencati, quali risultano dagli elenchi allegati (all. A) e in conformità ai rilievi tecnici esibiti in atti.

E’ inteso che la intitolazione delle aree è subordinata alla concessione della deroga da parte del Ministro dell’Interno e, per esso, del Prefetto, ai sensi dell’art. 4 c. 2 della legge 23 giugno 1927 n. 1188, ove riguardi persone che siano decedute da almeno dieci anni.

MUNICIPIO II
Quartiere III - Pinciano

R.T.150/2006 – Largo Francesco Trombadori: Pittore (1886 – 1961) – alla confluenza del Viale dei Cavalli Marini e Viale del Museo Borghese.

(Toponimo già di riserva)

R.T.151/2006 – Viale Antonello Trombadori: Uomo Politico, giornalista, critico d’arte (1917 – 1993) – dal Viale dell’Aranciera al Viale del Lago ed oltre.

MUNICIPIO IV
Zona II – Castel Giubileo

R.T.134/2006 – Viale Carmelo Bene: Attore, regista (1937 – 2002) - da Piazza Giulietta Masina a Via Monte Grimano.

(Toponimo già di riserva).

R.T.135/2006 – Via Carlo Ludovico Bragaglia: Regista (1894 – 1998) – dal Largo Luchino Visconti a Via Mario Soldati.

(Toponimo già di riserva).

R.T.139/2006 – Via Alberto Lionello: Attore (1930 – 1994) - dal Viale Carmelo Bene al Viale Carmelo Bene.

(Toponimo già di riserva)

R.T.140/2006 – Via Adolfo Celi: Attore (1922 – 1986) - dal Viale Carmelo Bene a Via Alberto Lionello.

(Toponimo già di riserva)

R.T.141/2006 – Via Carlo Dapporto: Attore (1911 – 1989) - da Via Adolfo Celi a Via Alberto Lionello.

(Toponimo già di riserva)

R.T.142/2006 – Via Salvo Randone: Attore (1906 – 1991) - da Via Carlo Dapporto a Via Franco Becci.
(Toponimo già di riserva)

R.T.143/2006 – Via Franco Becci: Attore (1888 – 1951) - da Via Adolfo Celi a Via Alberto Lionello.
(Toponimo già di riserva)

R.T.144/2006 – Via Carlo Campanini: Attore (1906 – 1984) - da Via Franco Becci a Via Alberto Lionello.
(Toponimo già di riserva)

R.T.145/2006 – Via Vittorio Caprioli: Attore e regista (1921 – 1989) - dal Viale Carmelo Bene, senza uscita.
(Toponimo già di riserva)

MUNICIPIO IV
Zona II – Castel Giubileo e Zona IV – Casal Boccone

R.T.136/2006 – Via Giuseppe De Santis: Sceneggiatore, scrittore e regista (1917 – 1997) - dal Largo Luchino Visconti a Via Elsa de' Giorgi.
(Toponimo già di riserva).

R.T.137/2006 – Via Elsa de' Giorgi: Attrice, scrittrice e regista (1916 – 1997) - da Via Giuseppe De Santis a Piazza Giulietta Masina.
(Toponimo già di riserva).

R.T.138/2006 – Viale Franco Arcalli: Montatore e sceneggiatore (1929 – 1979) - da Piazza Giulietta Masina, lato destro a Via di Settebagni, lato sinistro a Via della Tenuta Radicicoli.
(Trattasi di viale separato da marciapiede che nel tratto finale si biforca)
(Toponimo già di riserva)

R.T.146/2006 – Piazza Giulietta Masina: Attrice (1921 – 1994) - alla confluenza del Viale Carmelo Bene, Viale Franco Arcalli e Via Elsa de' Giorgi.
(Toponimo già di riserva)

MUNICIPIO IV
Zona III – Marcigliana

R.T.118/2006 – Parco Umberto Nobile: Ingegnere aeronautico (1885 – 1978) – lungo Via Salaria.
(Toponimo già di riserva)

MUNICIPIO IV
Zona IV – Casal Boccone

R.T.121/2006 – Viale Ezra Pound: Poeta (1885 – 1972) - da Via Umberto Fracchia a Via Robert Musil.

R.T.122/2006 – Via Robert Musil: Scrittore e drammaturgo austriaco (1880 – 1942) - dal Viale Ezra Pound a Via Franco Simongini.

R.T.123/2006 – Via Riccardo Bacchelli: Scrittore (1891 – 1985) - da Via Dario Niccodemi al Viale Ezra Pound.

R.T.124/2006 – Via Franco Simongini: Poeta e scrittore (1932 – 1994) - da Via Robert Musil a Via della Bufalotta.
(Toponimo già di riserva)

MUNICIPIO V
Zona VI – Settecamini

R.T.114/2006 – Parco Adriano Calabrini: Dirigente della Confederazione Nazionale degli Artigiani (1919 – 2004) – da Via del Tecnopolo all'altezza del complesso Industriale Software House.

MUNICIPIO VIII
Quartiere XXIV – Don Bosco

R.T.149/2006 – Viale Tonino Caticchio: Scrittore e poeta romanesco (1930 – 1984) – dal Viale dei Romanisti al Viale Giuliana Staderini Piccolo.

MUNICIPIO VIII
Zona X – Lunghezza

R.T.109/2006 – Via Pedicciano: Località dell’Abruzzo - da Via Massa di San Giuliano, senza uscita.

“All’inizio di detto tracciato ricadono i seguenti numeri civici di Via Massa di San Giuliano (rientranza) 339 e 339A (natura degli ingressi: locali piano terra) e 341 (natura dell’ingresso: abitazione), avvertiti gli interessati del mutamento”.

R.T.110/2006 – Via Roseto degli Abruzzi: Comune dell’Abruzzo - da Via Polense, senza uscita.

R.T.155/2006 – Via Fontavignone: Località dell’Abruzzo – da Via Giulianova, senza uscita.

R.T.156/2006 – Via Giulianova: Comune dell’Abruzzo - da Via Polense a Via Cansano.

R.T.157/2006 – Via Cansano: Comune dell’Abruzzo – da Via Giulianova a Via Giulianova.

R.T.152/2006 – Via Terranera: Località dell’Abruzzo - da Via Miglianico, senza uscita.

R.T.154/2006 – Via Montepagano: Località dell’Abruzzo: da Via Manoppello, senza uscita.

MUNICIPIO VIII
Zona XIV – Borghesiana

R.T.153/2006 – Via Scaletta Zanclea: Comune della Sicilia - da Via Gionata, senza uscita.

MUNICIPIO VIII
Zona XVI – Torrenova

R.T.162/2006 - Via Columbia: dall'omonima "Columbia University" (USA) – dal Viale della Sorbona a Via di Tor Vergata.

R.T.163/2006 – Via del Politecnico: Istituto Universitario di studi tecnico-scientifici – da Via Columbia, senza uscita.

MUNICIPIO VIII
Zona XVI – Torrenova – Zona XVII Torre Gaia

R.T.164/2006 - Viale Cambridge: Città della Gran Bretagna, sede dell'omonima Università – da Via Columbia allo svincolo del Viale Pietro Gismondi.

MUNICIPIO VIII
Zona XVII Torre Gaia

R.T.169/2006 – Via Montpellier: Città della Francia, sede dell'omonima Università – tra gli svincoli del Viale Heidelberg e il Viale Pietro Gismondi, senza uscita.

R.T.165/2006- Via Salamanca: Città della Spagna, sede dell'omonima Università – tra gli svincoli del Viale Pietro Gismondi e il Viale dell'Archiginnasio a Via Cracovia ed oltre.

R.T.166/2006 - Via Cracovia: Città della Polonia, sede dell'omonima Università – da Via Salamanca a Via di .Passo Lombardo.

R.T.167/2006 - Via Harvard: dall'omonima Università – da Via di Passo Lombardo, senza uscita.

R.T.168/2006 - Via Berkeley: Città della California, sede dell'omonima Università – da Via di Passo Lombardo a Via di Tor Vergata.

MUNICIPIO X
Zona XVIII – Capannelle

R.T.116/2006 – Via Gino Rossi: Pittore (1884 – 1947) - da Via Alberto Burri a Via Alberto Burri.

MUNICIPIO XI
Quartiere XX – Ardeatino

R.T.40/2006 – Largo Santi Martiri dell'Uganda: dalla Parrocchia omonima, ivi esistente – lungo Via Adolfo Ravà e Via dell'Accademia Ambrosiana, alla confluenza di Via di Grotta Perfetta.

(I numeri civici 1 di Via Adolfo Ravà, 4 e 6 di Via dell'Accademia Ambrosiana verranno a far parte del Largo Santi Martiri dell'Uganda).

R.T.128/2006 – Largo Paolo Mantovani: Presidente della Sampdoria (1930 – 1993) – lungo Via Erminio Spalla.

(Toponimo già di riserva)

MUNICIPIO XII
Quartiere XXXII – Europa

R.T.126/2006 – Giardino Alvido Lambrilli: Presidente Nazionale ANMIC (1920 – 2001) –
lungo Viale dei Primati Sportivi.
(Toponimo già di riserva).

MUNICIPIO XII
Zona XXIII – Castel di Leva

R.T.130/2006 – Via Roccadaspide: Comune della Campania - da Via Vitulazio, senza uscita.
(Toponimo già di riserva)

R.T.131/2006 – Via Treviso: Comune della Campania - da Via Pratola Serra a Via Pian Savelli.
(Toponimo già di riserva)

R.T.132/2006 – Via Omignano: Comune della Campania - da Via Pratola Serra a Via Vitulazio
Conseguentemente:
Via Vitulazio: da Via Pratola Serra a Via Omignano.

R.T.133/2006 – Via Striano: Comune della Campania – da Via Omignano a Via Treviso.

MUNICIPIO XII
Zona XXVII – Torino

R.T.96/2006 – Largo S. Maria Stella dell’Evangelizzazione – tra Via Amsterdam e Viale Città
d’Europa.

MUNICIPIO XIII
Zona XXXIII – Acilia Sud

**R.T.158/2006 - Parco Francesco Straullu (1955 – 1981) e Ciriaco Di Roma (1951 – 1981):
Vittime del terrorismo – Medaglie d’Oro al V.C.– lungo Via di Villa di Cilone.**

MUNICIPIO XIII
Zona XXXIV – Casal Palocco

**R.T.159/2006 – Via Guglielmo Aurini: Archeologo (1866 – 1926) - da Via Leopoldo Cicognara
a Via Luigi Viola.**

MUNICIPIO XVIII
Suburbio IX – Aurelio

**R.T.113/2006 – Via Roberto Ago: Giurista (1907 – 1995) - da Via di Val Cannuta a Via di
Val Cannuta.**

MUNICIPIO XX
Zona LVIII – Prima Porta

R.T.112/2006 – Via Sulbiate: Comune della Lombardia - da Via di Valle Muricana, senza uscita.

2) di provvedere alle estensioni, soppressioni, precisazioni nei Municipi sottoelencati, quali risultanti dagli elenchi allegati (all. B) ed in conformità ai rilievi tecnici esibiti in atti.

Allegato B

MUNICIPIO II
Quartiere II – Parioli

Rettifica della didascalia di Largo Augusto Ciuffini nel modo seguente:

da: Largo Augusto Ciuffini: Fondatore Associazione di Villa Ada ed Ambientalista (1924 – 1990)

a: Largo Augusto Ciuffini: Ambientalista, Fondatore Associazione di Villa Ada (1924 – 1990)

MUNICIPIO II
Quartiere XVII – Trieste

Precisazione dei limiti come segue:

Viale Massimo D’Antona: da Via Nomentana al Largo Giorgio Ambrosoli.

Viale Marco Biagi: dal Viale Rita Atria al Largo Giorgio Ambrosoli.

MUNICIPIO IV
Zona II – Castel Giubileo

Estensione della denominazione come segue:

R.T.147/2006 – Via Mario Soldati: - dal Viale Cesco Baseggio al Viale Carmelo Bene.

MUNICIPIO IV
Zona II – Castel Giubileo e Zona IV – Casal Boccone

Soppressione del tratto terminale di Via delle Vigne Nuove come segue:

R.T.148/2006 – Via delle Vigne Nuove: - da Piazza Monte Gennaro al Largo Luchino Visconti.
(Il tratto terminale viene soppresso).

MUNICIPIO V
Zona VI – Settecamini

Estensione della denominazione come segue:

R.T.115/2006 – Via Monte Flavio: - da Via Affile a Via Zoe Fontana

MUNICIPIO VIII
Zona X – Lunghezza

Precisazione dei limiti come segue:

Via Castiglione Messer Marino: da prima di Via Ortona de' Marsi a Via Guardiaagrele ed oltre.

MUNICIPIO VIII
Zona XVI – Torrenova

Estensione della denominazione come segue:

R.T.149/2006 – Via della Ricerca Scientifica: da Via del Fontanile di Carcaricola al Viale della Sorbona ed oltre.

MUNICIPIO XII
Zona XXIII – Castel di Leva

Estensione della denominazione come segue:

R.T.129/2006 – Via Pratola Serra: - da Via della Stazione di Pavona a Via Omignano.

MUNICIPIO V
Zona VI – Settecamini

Rettifica delle didascalie nel modo seguente:

da: Via Giuseppe Gagliani Caputo: Segretario Generale (1909 – 1996)

a: Viale Giuseppe Gagliani Caputo: Segretario Generale del Comune di Roma (1909 – 1996).

da: Via Guglielmo Iozzia: Segretario Generale (1922 – 2000)

a: Via Guglielmo Iozzia: Segretario Generale del Comune di Roma (1922 – 2000).

da: Piazza Teodoro Morgia: Sindacalista – Dirigente del P.C.I. (1912 – 1987)

a: Piazza Teodoro Morgia: Sindacalista – Dirigente Politico (1912 – 1987)

MUNICIPIO XIII
Zona XXX – Castel Fusano

Precisazione dei limiti come segue:

Via Silandro: da Via Romallo a Via Ossana.

MUNICIPIO XIII
Zona XXXIII – Acilia Sud

Precisazione dei limiti come segue:

Via Ferruccio Scattola: - da Via Oscar Ghiglia a Via Francesco Lojacono.

Francesco Lojacono: - da Via Ferruccio Scattola a Via Giuseppe Barbaglia.

Giuseppe Barbaglia: da Via Oscar Ghiglia a Via Francesco Lojacono.

3) – di aggiornare parzialmente il perimetro che delimita le Zone II – Castel Giubileo e IV – Casal Boccone, Municipio IV, considerata l'avvenuta scomparsa del tratto terminale di Via delle Vigne Nuove, compreso tra il Largo Luchino Visconti e Via di Settebagni, e con la costruzione di nuovi assi viari, si rende necessario spostare su questi ultimi il nuovo confine.

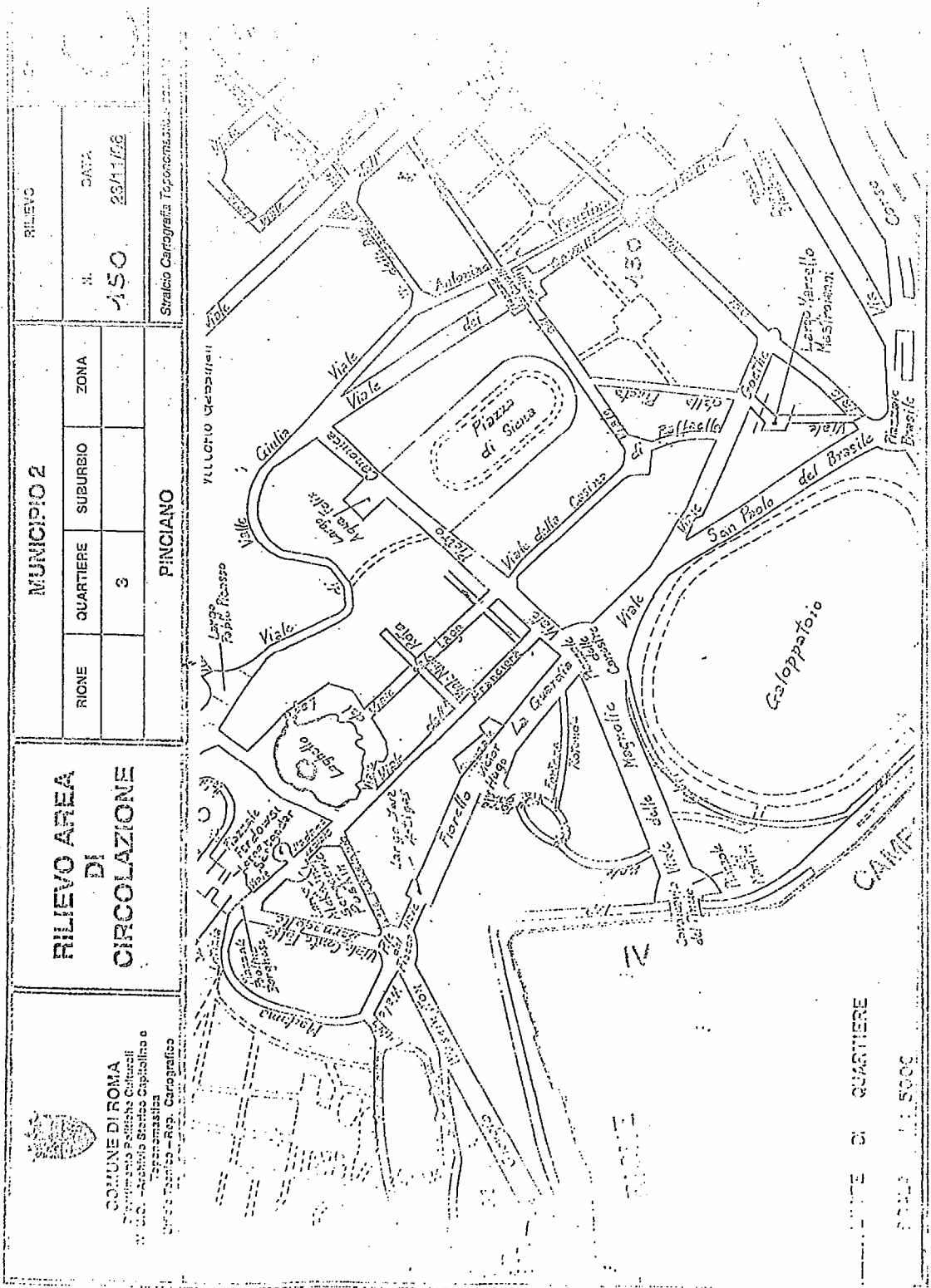
Pertanto:

Zona II – Castel Giubileo

Ponte di Castel Giubileo – Circonvallazione Settentrionale (Grande Raccordo Anulare ANAS) – Via di Settebagni – Viale Franco Arcalli – Piazza Giulietta Masina – Via Elsa de' Giorgi – Via Giuseppe De Santis – Largo Luchino Visconti – Via delle Vigne Nuove – Via Giovanni Conti – Via dell'Ateneo Salesiano – Strada di Piano Regolatore – Via Giacomo Brodolini – Via Gaetano Martino – Via Pian di Sco – Limite sud Piano di Zona 4 Serpentara I – Linea d'aria fino al limite Piano Regolatore 1931 – Via Cortona - Cavalcavia sulla Via Salaria – Linea d'aria tra il cavalcavia sulla Via Salaria ed il Fiume Tevere – Fiume Tevere – Ponte di Castel Giubileo.


Zona IV – Casal Boccone

Via di Settebagni – Circonvallazione Settentrionale (Grande Raccordo Anulare ANAS) – Via Nomentana – Via di Casal Boccone – Strada privata del Casale della Cecchina – Via Umberto Fracchia – Via Roberto Bracco – Via della Bufalotta – Via Monte Fumaiolo – Via Guadagnolo – Via delle Vigne Nuove – Largo Luchino Visconti – Via Giuseppe De Santis – Via Elsa de' Giorgi – Piazza Giulietta Masina – Viale Franco Arcalli – Via dei Settebagni.



RIONE		SUBURBIO		ZONA	
3					
MUNICIPIO 2					
PINCIANO					
Svalico Cartografici Toponimici					

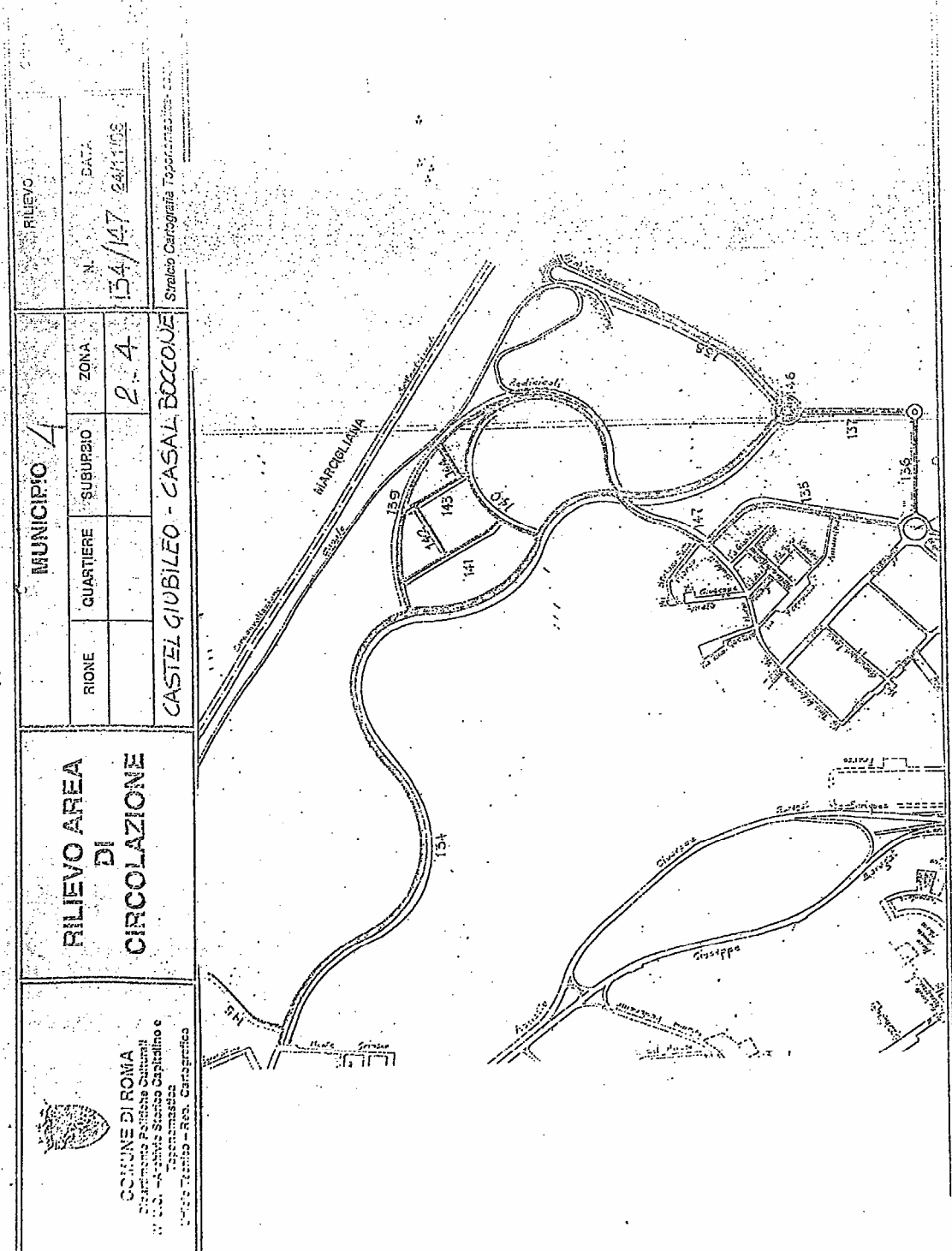
RILIEVO AREA DI CIRCOLAZIONE




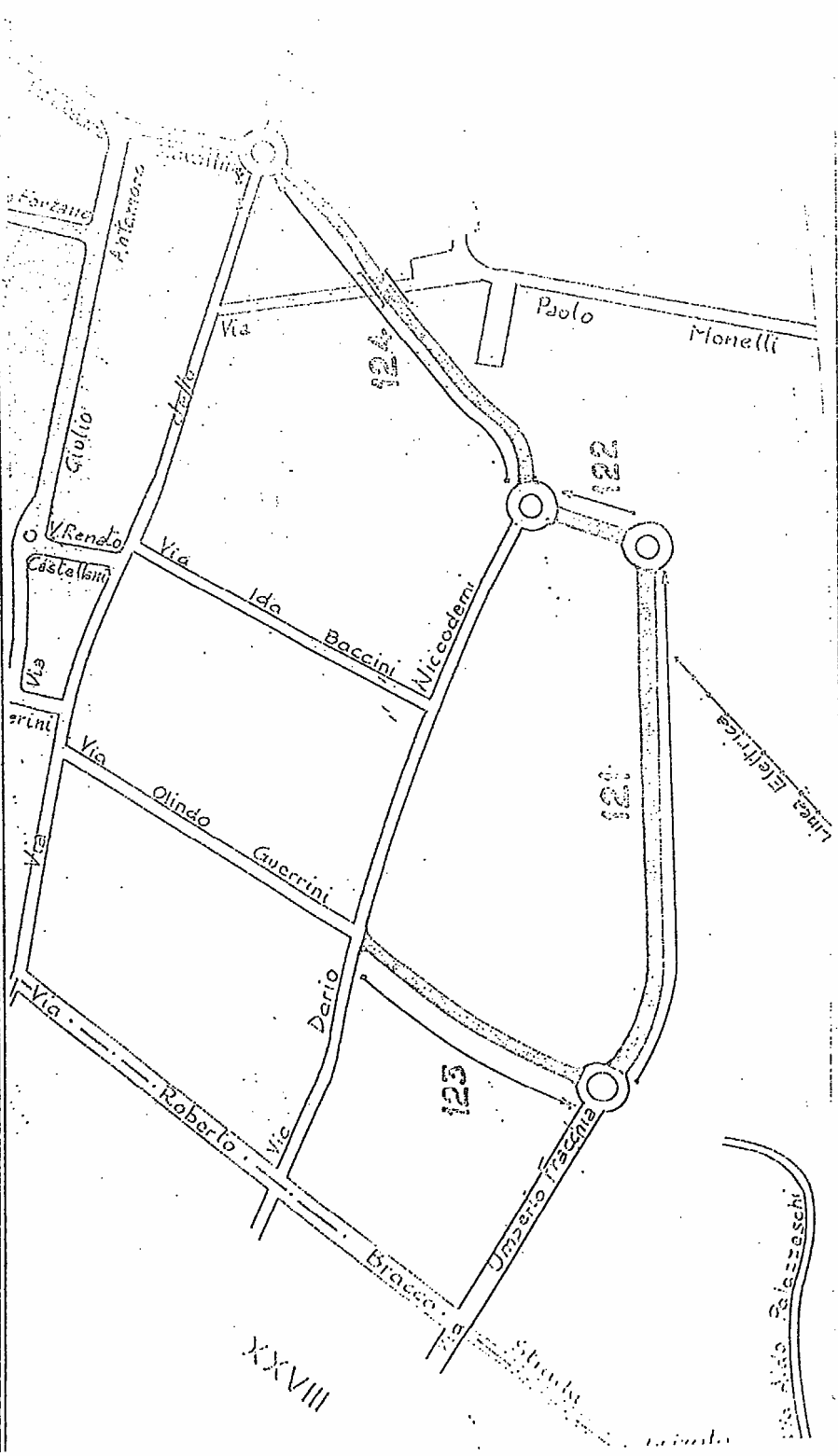
COMUNE DI ROMA
 Archivio Storico Capitolino e
 Toponimica - Rep. Cartografico


RILIEVO
 N. 150
 DATA 28/1/68

QUARTIERE
 1:5000

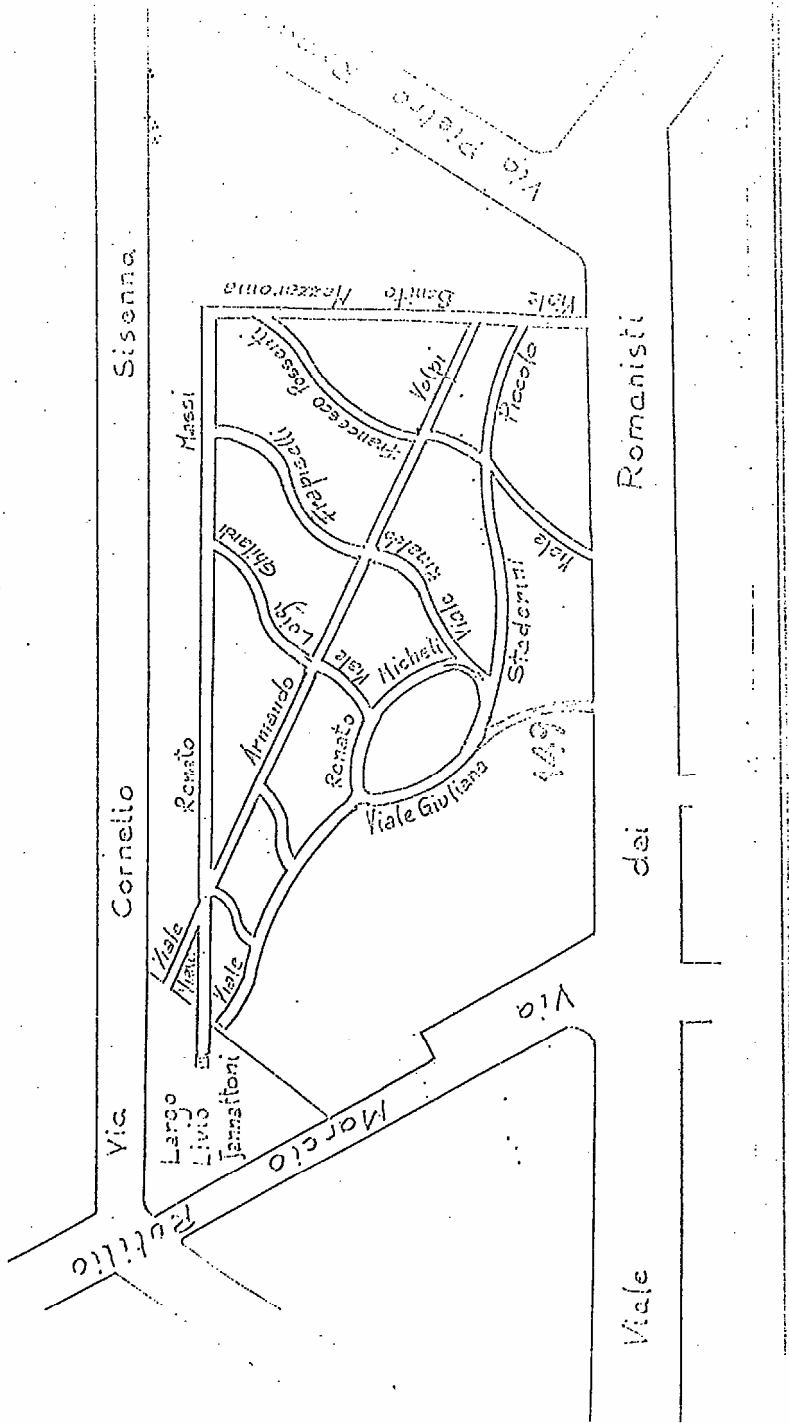


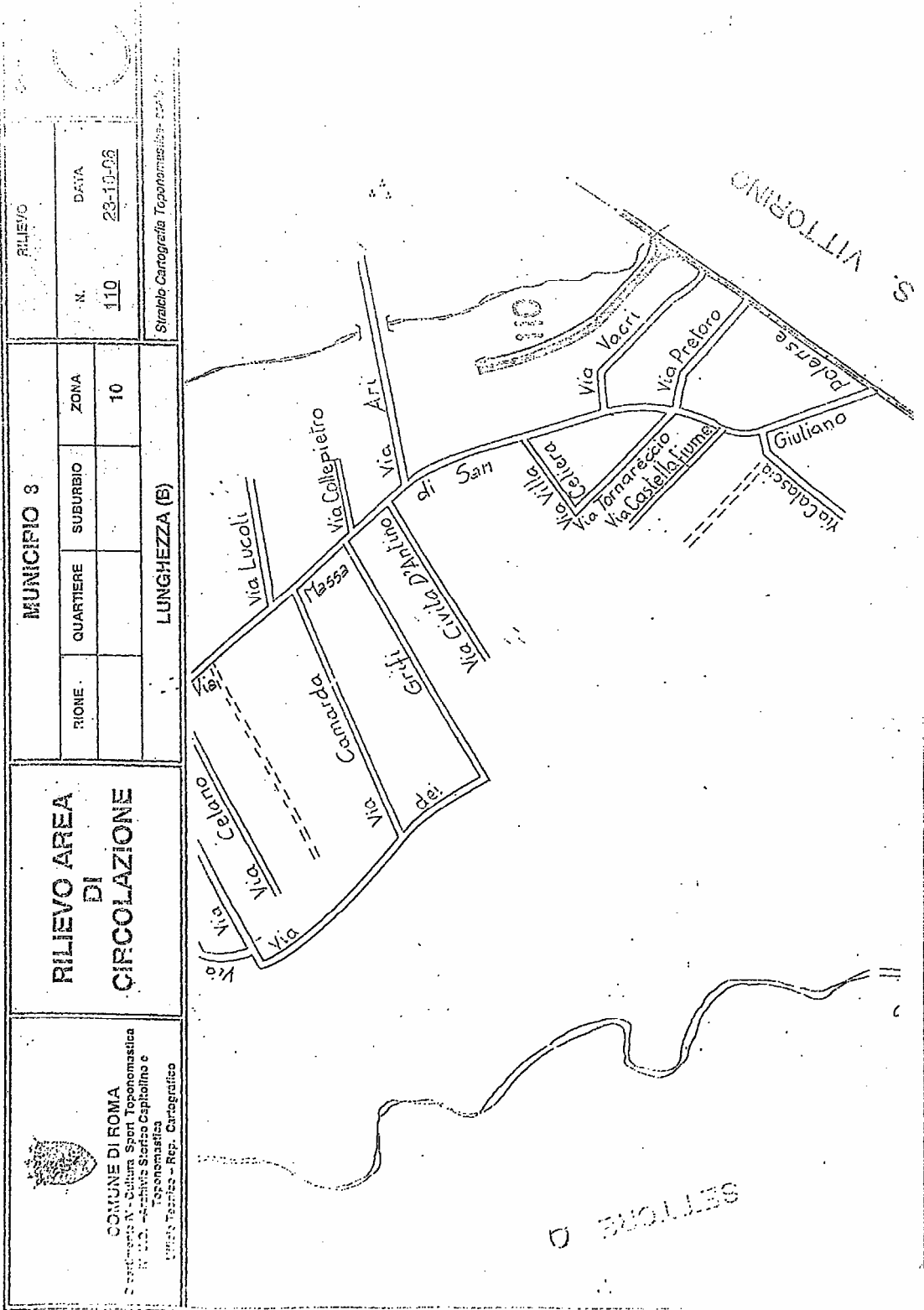
 <p>COMUNE DI ROMA Dipartimento Pubblica Istruzione Ufficio Servizio Cartografico e Topografico Via Salaria - 100 - Roma</p>	RILIEVO AREA DI CIRCOLAZIONE		MUNICIPIO 4		RILIEVO
	PIONE	QUARTIERE	SUBURBIO	ZONA	DATA
			4		121-122-123 15/1/66
CASAL BOCCONE					
Stralco Cartografia Topografica - Roma					




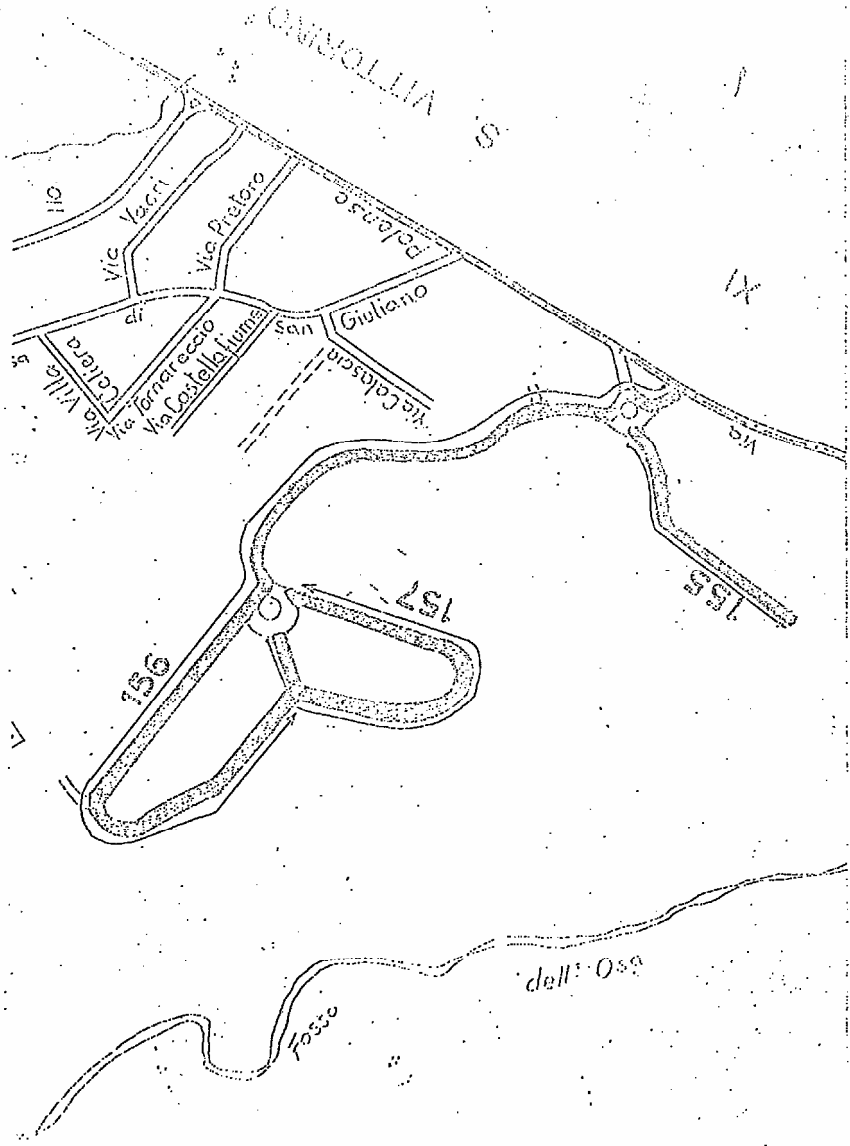
 <p>COMUNE DI ROMA Dipartimento Pubblica Istruzione Ufficio Urbanistica, Servizio Cartografico e Toponomastica Viale Mazzini - Roma, Cartografico</p>	<p>RILIEVO AREA DI CIRCOLAZIONE</p>		<p>MUNICIPIO 8</p>		<p>RILIEVO</p>	
			<p>REGIONE</p>	<p>QUARTIERE</p>	<p>SUBURBIO</p>	<p>ZONA</p>
			<p>24</p>	<p>149</p>		<p>24/11/83</p>
			<p>DON BOSCO</p>		<p>Servizio Cartografico, Toponomastico - 20131/1</p>	

PARTICOLARE Scala 1:2.000

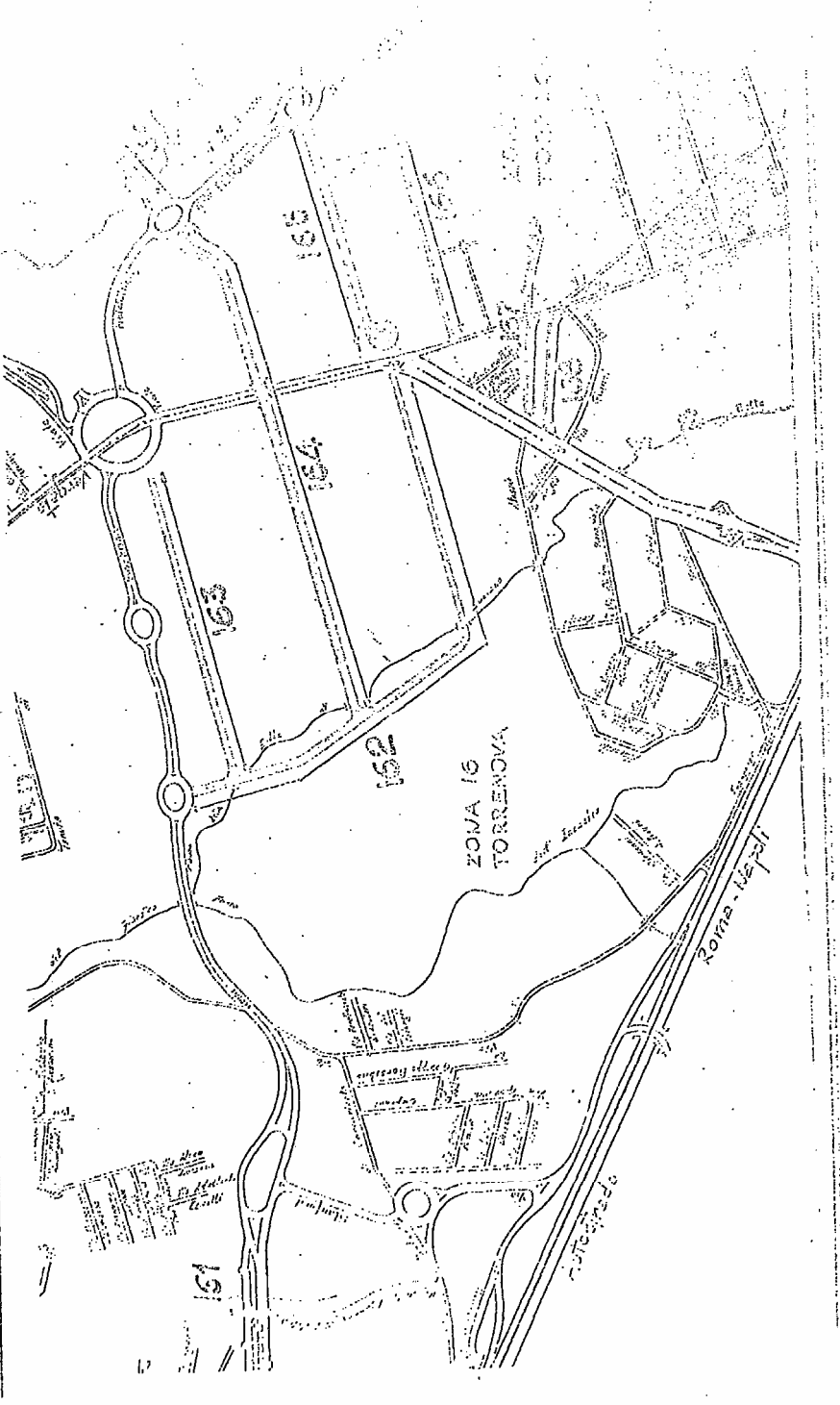





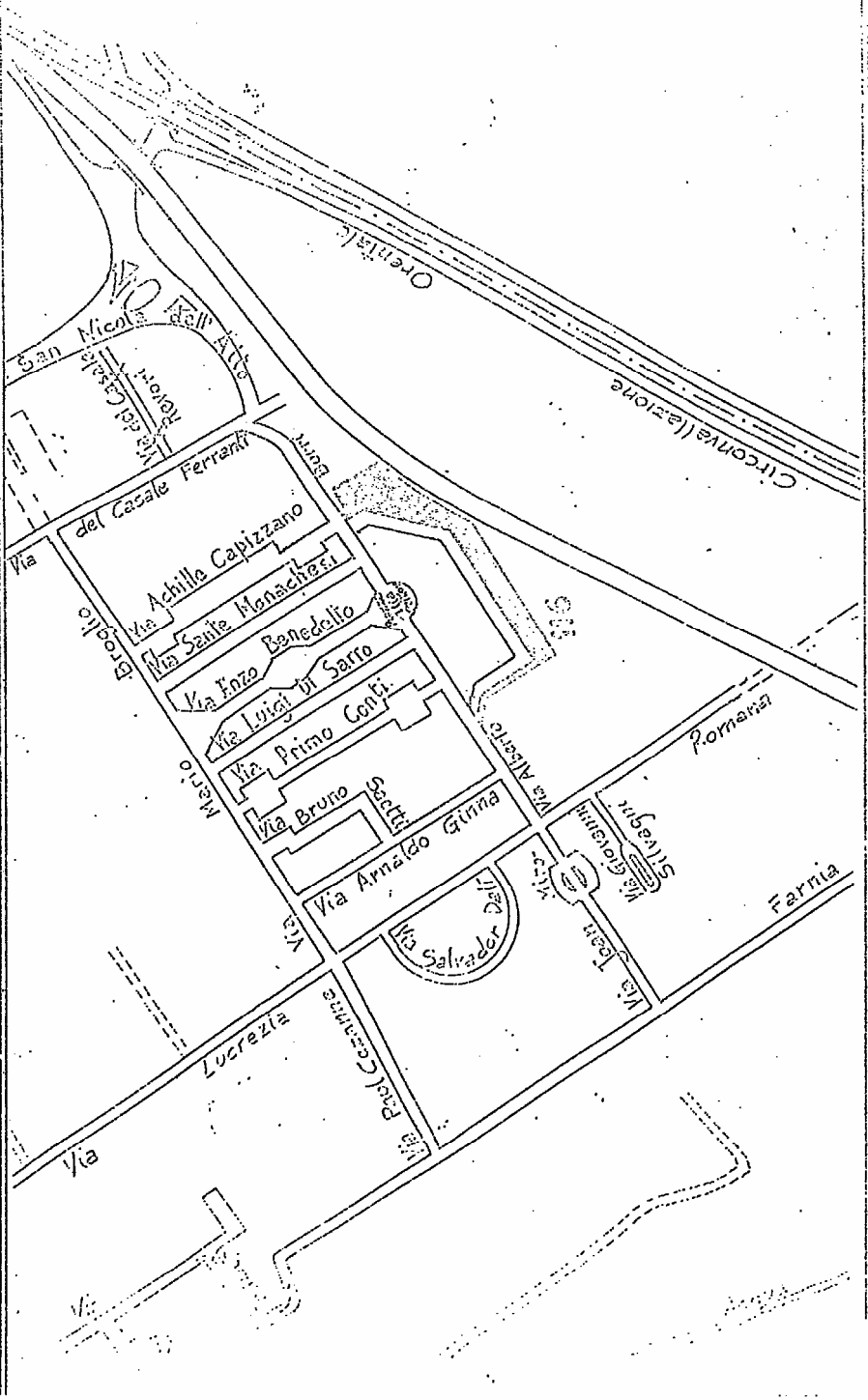
 <p>COMUNE DI ROMA Municipio VIII - Suburbio Via Salaria, 100 - Tel. 06/49801</p>	RILIEVO AREA DI CIRCOLAZIONE		MUNICIPIO 8		RILIEVO	
	RIONE	QUARTIERE	SUBURBIO	ZONA	N.	DATA
				10	155/157	24/11/2002
			LUNGHEZZA		Strada Categoria:	Topografia:




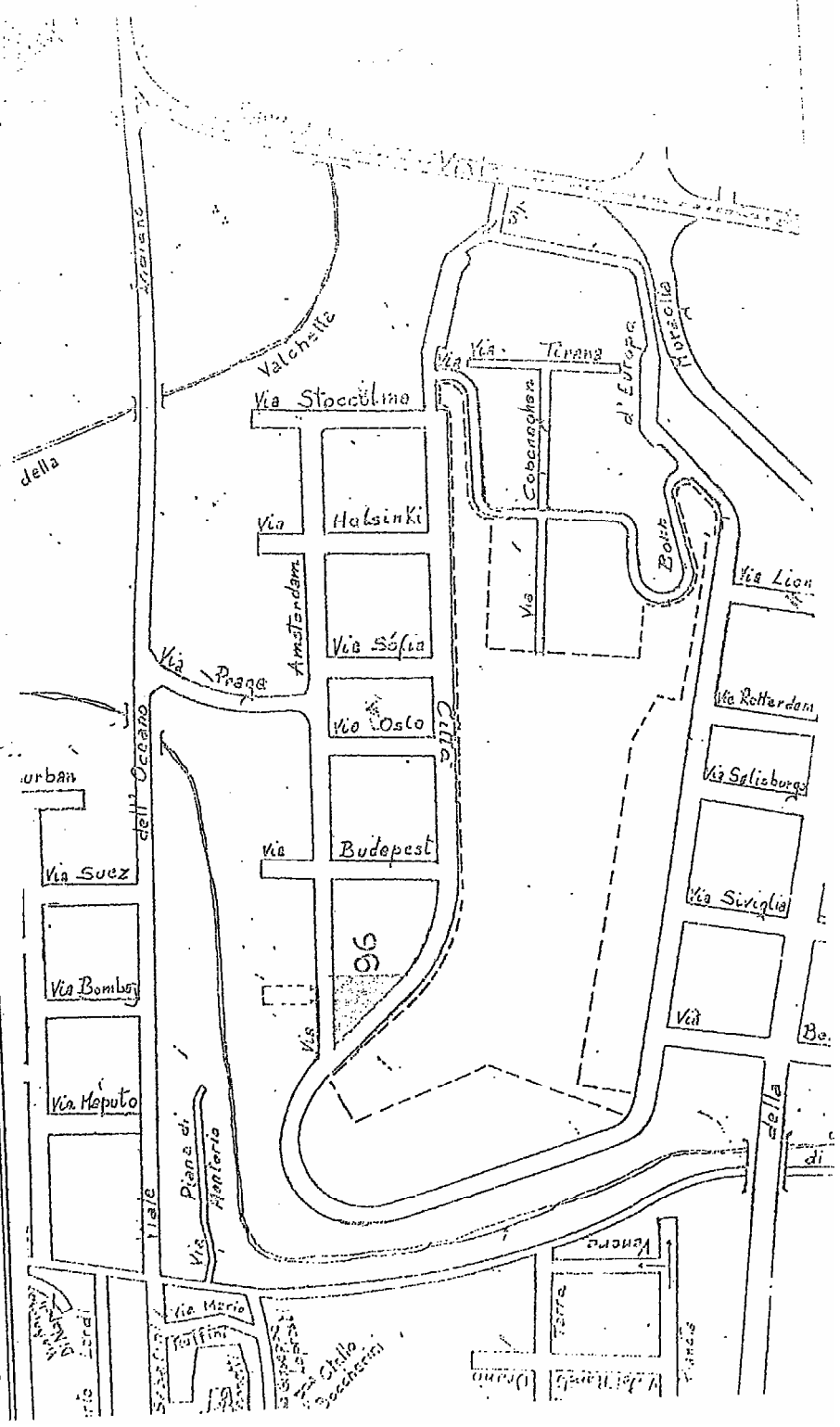
<p>COMUNE DI ROMA Direzione Regionale Urbanistica U.O.C. Mappa e Strada Capitolina e Toponomastica L. 11/12/1978 - Art. 10 - Circolazione</p>		<p>MUNICIPIO 8</p>		<p>REGIONE</p>	
<p>RILEVO AREA DI CIRCOLAZIONE</p>		<p>REGIONE</p>	<p>QUARTIERE</p>	<p>SUBURGIO</p>	<p>ZONA</p>
				<p>16/17</p>	<p>16/188</p>
		<p>TORRENOVA - TORREGAIA</p>			
		<p>Servizio Cartografico Topografico</p>			




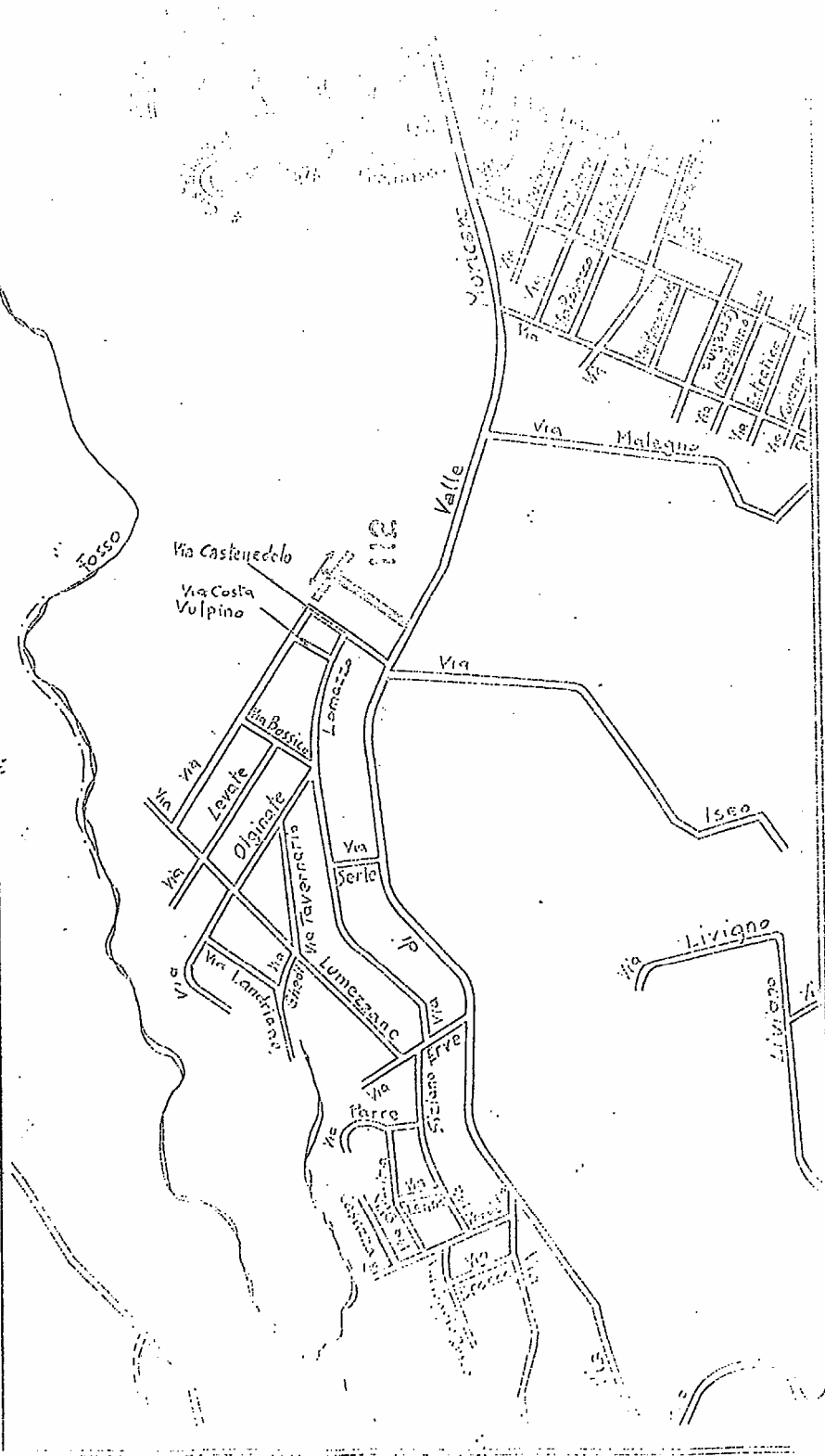
 <p>COMUNE DI ROMA Dipartimento Regionale Culturale N. C.C. - Centro Storico Capibonino e Terenomasica Via S. Tomaso - Reb. Cartografico</p>	RILIEVO AREA DI CIRCOLAZIONE		MUNICIPIO 10		RILIEVO	
			RIONE	QUARTIERE	SUBURBO	ZONA
				CAPANNELLE		N. DATA
						112 18/1/52

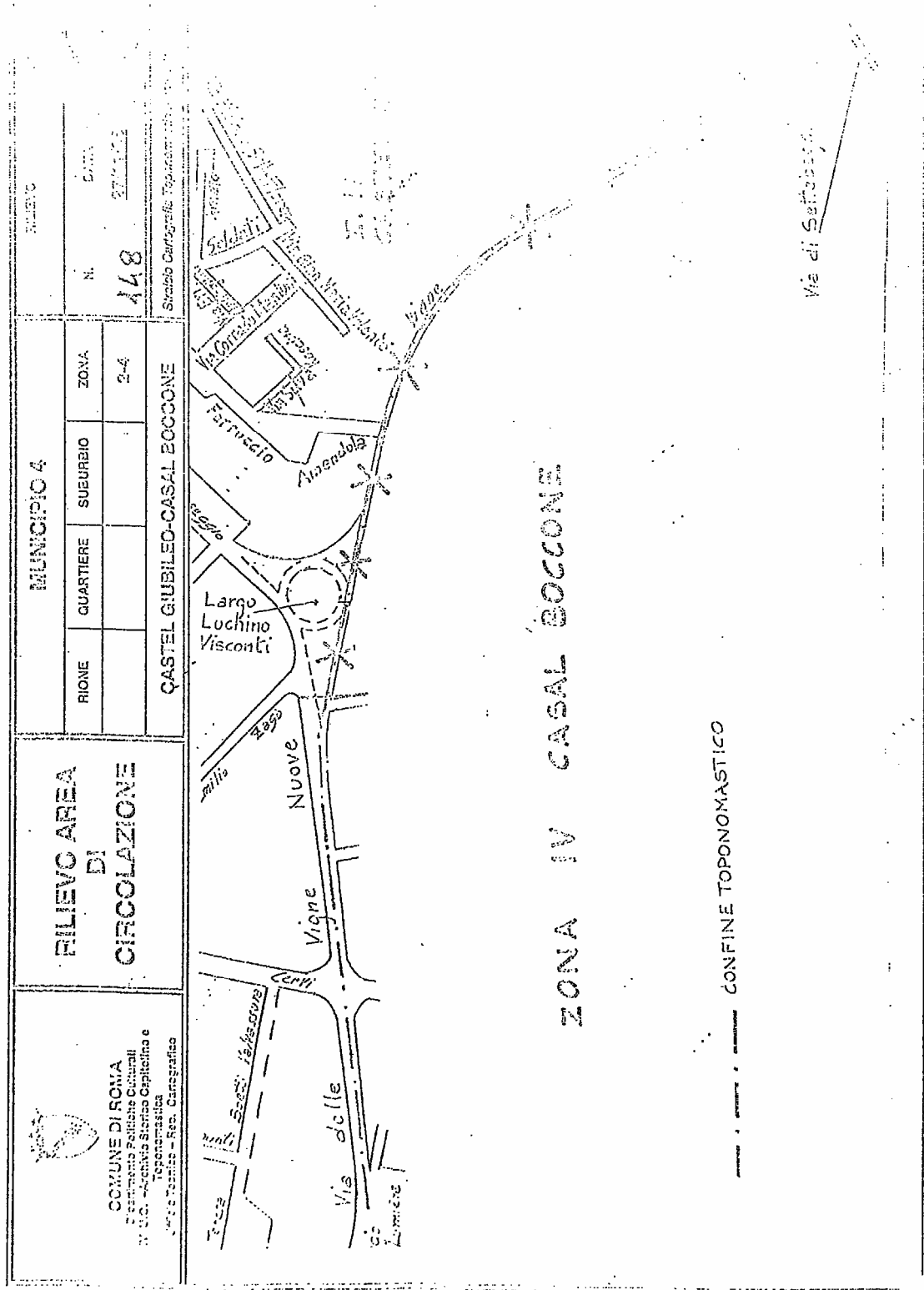



RILIEVO		DATA	
MUNICIPIO 12		05-03-68	
RIONE		QUARTIERE	ZONA
TORRINO			27
RILIEVO AREA DI CIRCOLAZIONE			
 <p>COMUNE DI ROMA Dipartimento Urban. Serv. Toponomastica U.O. TOPOGNASTICA Via S. Teodoro - Rep. Cartografico</p>			
Stadio Cartografia Toponomastica			

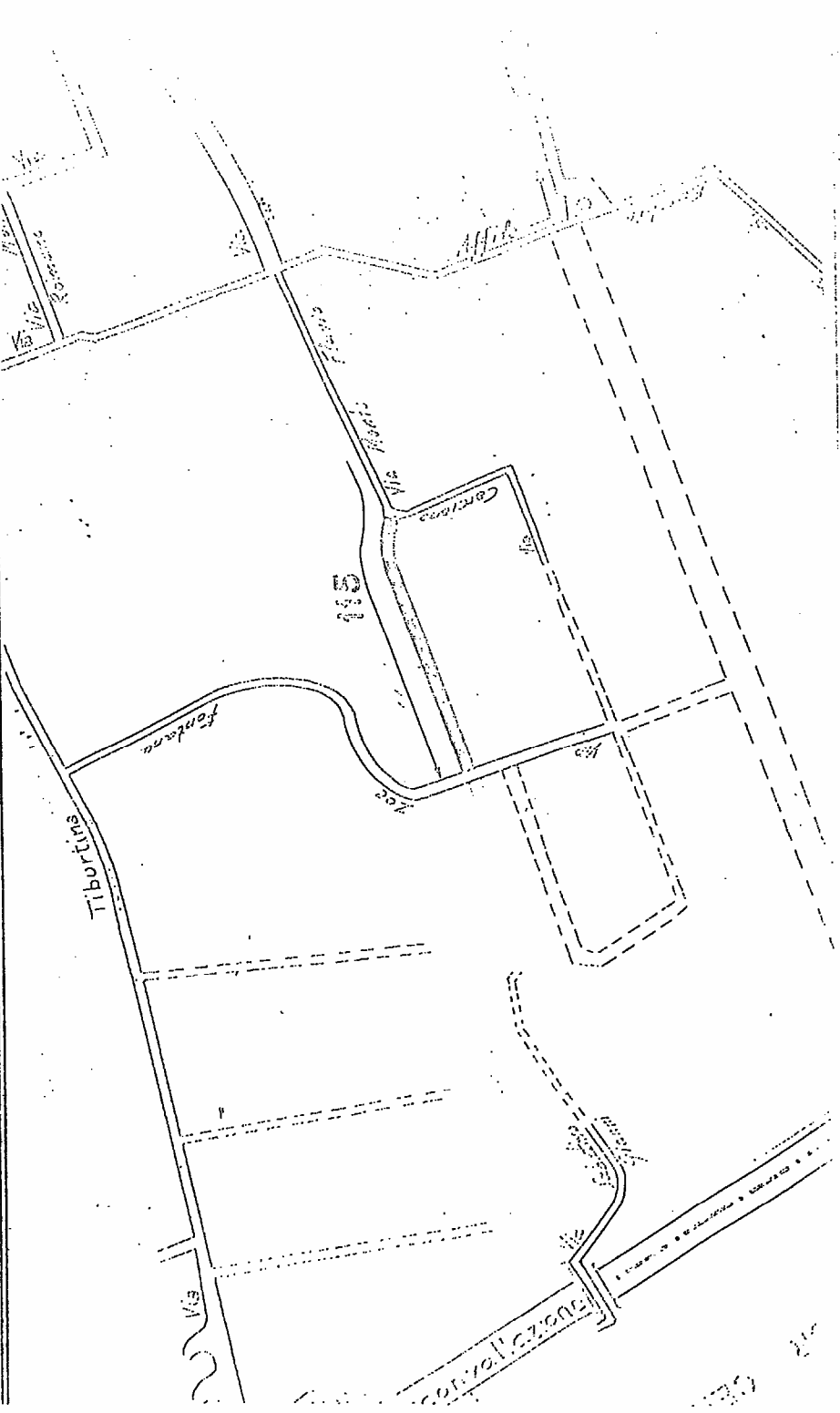


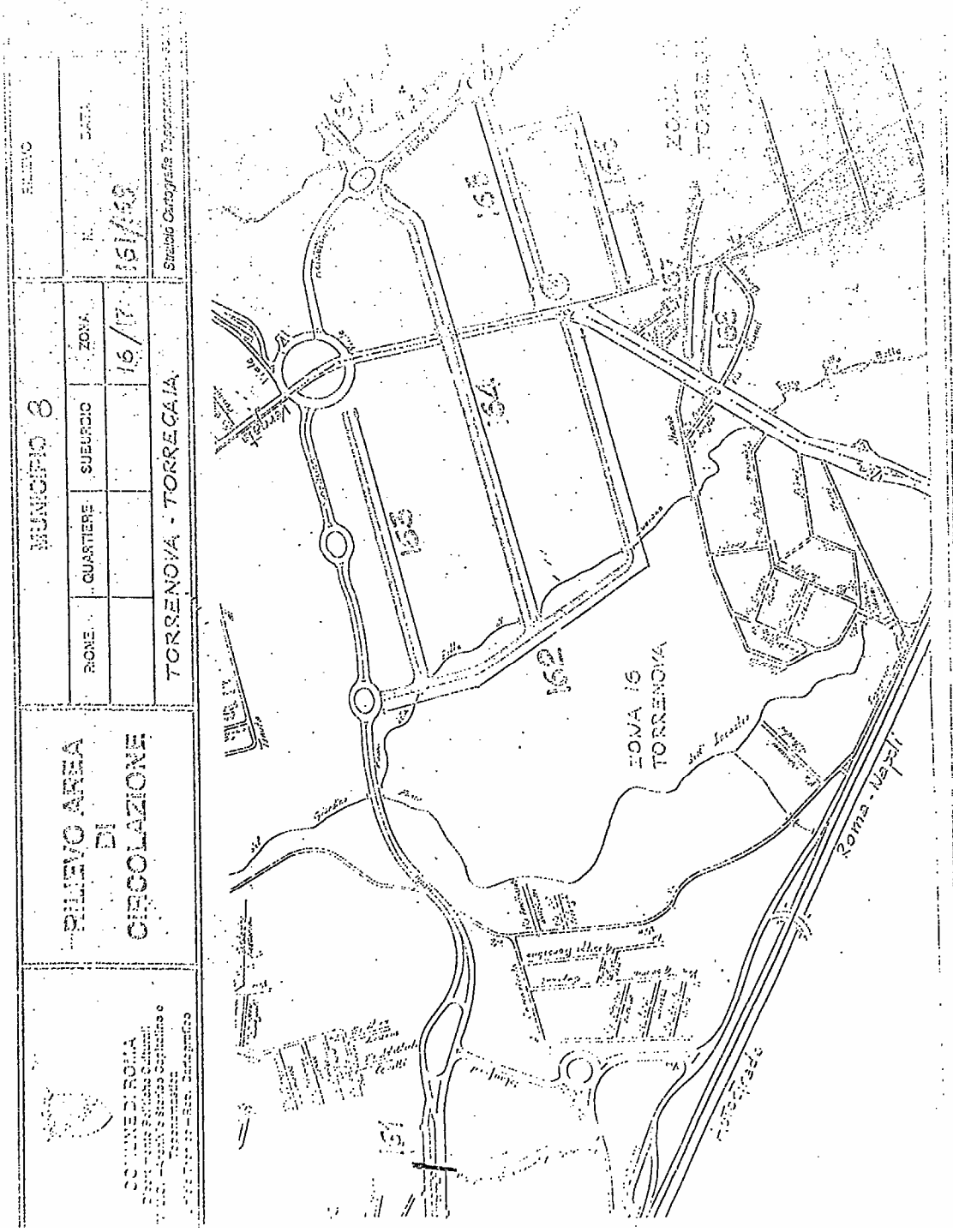
 <p>COMUNE DI ROMA Direzione di Cultura Sport Telemascherica Via S. C. - Arch. Via S. Marco Capolinea 0 Telemascherica L. 10/11/1978 - Rep. Carografico</p>	RIlievo AREA DI CIRCOLAZIONE		MUNICIPIO 20		RIlievo
	SIONE	QUARTIERE	SUBURBIO	ZONA	N. 112
PRIMA PORTA			Strada Carografica Topografica		






 COMUNE DI ROMA Settore Urbanistica Ufficio Toponomastica Via Veneto - Roma	RILIEVO AREA DI CIRCOLAZIONE			MUNICIPIO 5		N. <i>215</i> Data <i>11/11/00</i> Strada Cartografia Toponomastica
	FIONE	QUARTIERE	SUBURBIO	ZONA	5	
SETTECAMINI						





 <p>COMUNE DI ROMA Settore Urbanistica e Cultura Ufficio Urbanistica e Servizi Urbanistici Via dei Fori Imperiali, 101 - Roma, Tel. 06/49801</p>		<p>MUNICIPIO 8</p>		<p>RELEVATO</p>
<p>REGIONE</p>	<p>QUARTIERE</p>	<p>SUBURDIO</p>	<p>ZONA</p>	<p>DATA</p>
			<p>15/17</p>	<p>16/1/88</p>
<p>TORRENOVA - TORRECAIA</p>				
<p>Studio Cartografico Topografico - Roma</p>				

L'On. PRESIDENTE pone ai voti, a norma di legge, il suesteso schema di deliberazione che risulta approvato all'unanimità.

Infine la Giunta, in considerazione dell'urgenza di provvedere, dichiara, all'unanimità immediatamente eseguibile la presente deliberazione a norma di legge.

(O M I S S I S)

IL PRESIDENTE
W. Veltroni

IL SEGRETARIO GENERALE
V. Gagliani Caputo

La deliberazione è stata pubblicata all'Albo Pretorio dal
al e non sono state prodotte opposizioni.

La presente deliberazione è stata adottata dalla Giunta Comunale nella seduta del
29 dicembre 2006.

Dal Campidoglio, li

p. IL SEGRETARIO GENERALE

.....